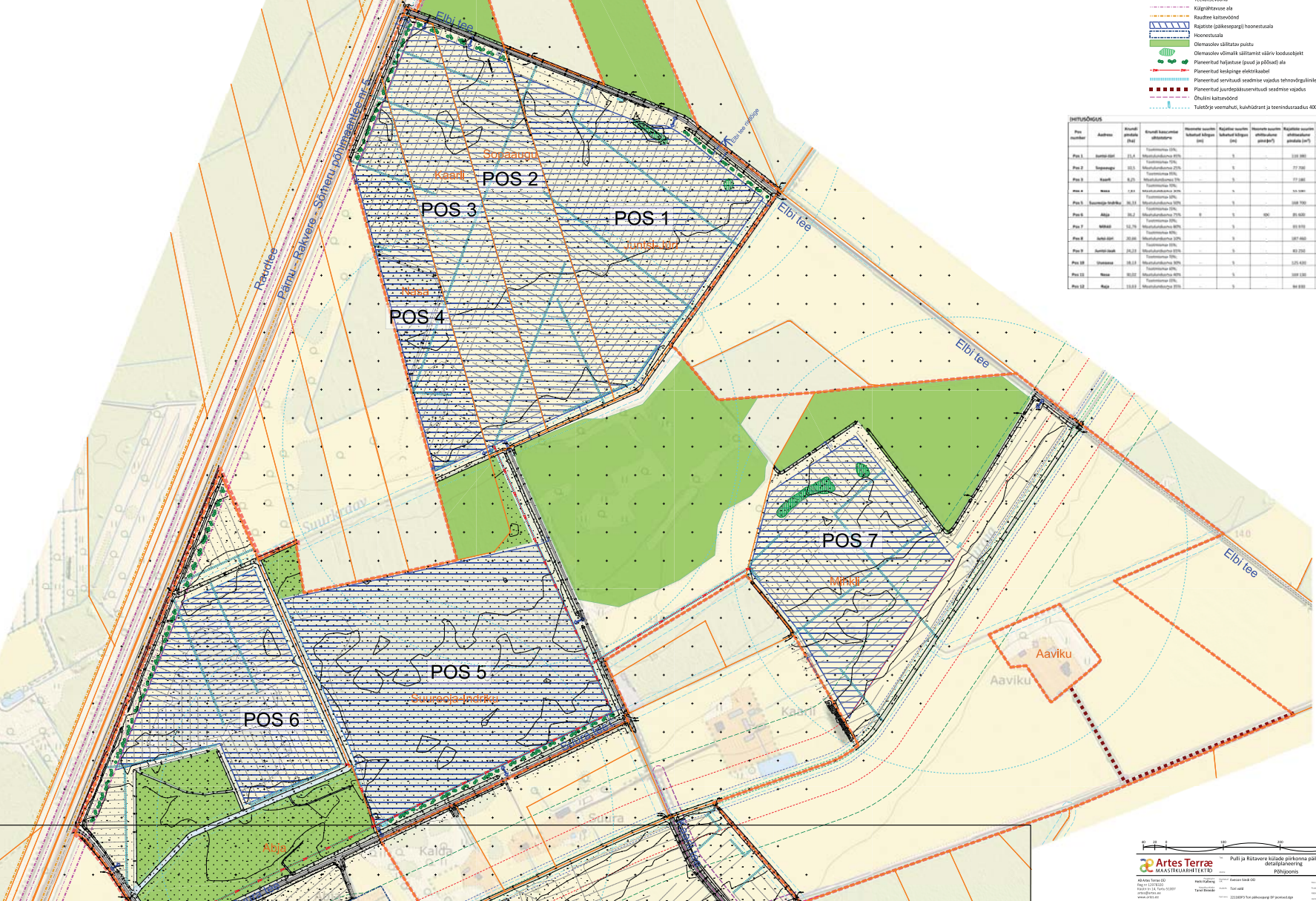


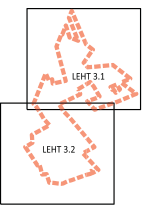
Elbi tee ristlõige



- TINGMÄRGID**
- Põhinevõrgu piir
  - Olemasolev kaitsepiir
  - Pürajoon
  - Ehituseeluvõrd
  - Vastikuvõrd
  - Kaldajoon
  - Kraavi kaheveejoon
  - Teekaitsejoon
  - Külgkaitsejoon
  - Raadikite kaitsejoon
  - Rajatise (palkesepargi) hoonestusala
  - Hoonestusala
  - Olemasolev säilitatav puu
  - Olemasolev olulise säilitamise väärtis loodusobjekt
  - Planeeritud heakaid (puid ja põõsade) ala
  - Planeeritud keskkõrge elekrikabel
  - Planeeritud sarnivõrgu seadme vabast tehnovõrgu liine
  - Planeeritud juhtivõrgu seadme vabast võrgu
  - Õhuline kaitsejoon
  - Tuleohu vööjoon, kühahüüant ja teenindusraadius 400 m

**HIITLUS**

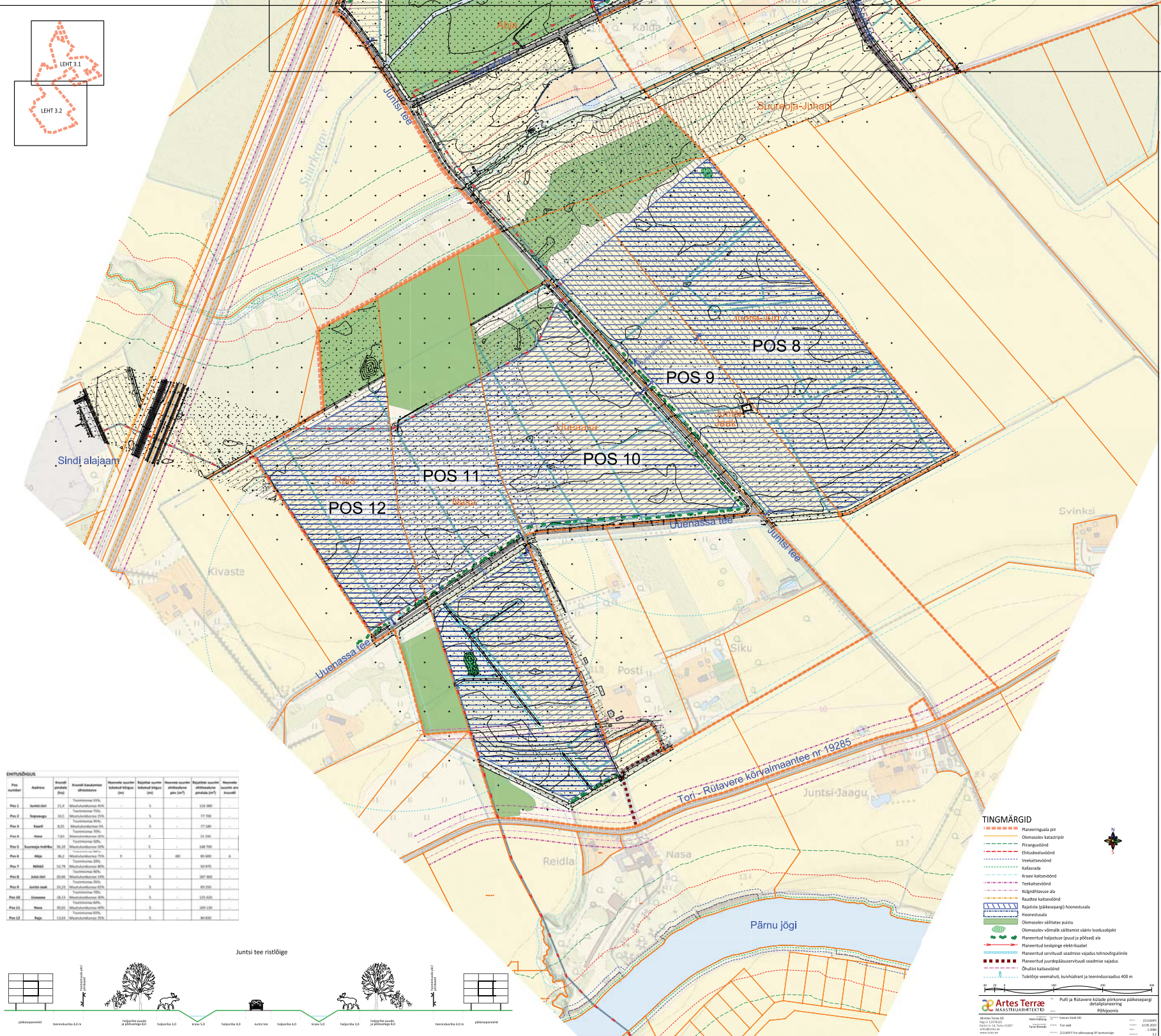
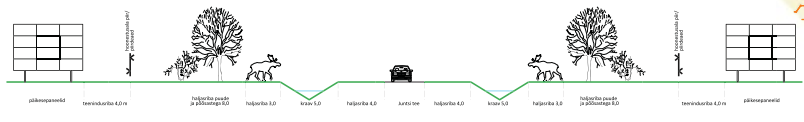
Plat	Arv	Kuup	Kuup	Kuup	Kuup	Kuup	Kuup	Kuup	Kuup
Plat 1	1000	1000	1000	1000	1000	1000	1000	1000	1000
Plat 2	2000	2000	2000	2000	2000	2000	2000	2000	2000
Plat 3	3000	3000	3000	3000	3000	3000	3000	3000	3000
Plat 4	4000	4000	4000	4000	4000	4000	4000	4000	4000
Plat 5	5000	5000	5000	5000	5000	5000	5000	5000	5000
Plat 6	6000	6000	6000	6000	6000	6000	6000	6000	6000
Plat 7	7000	7000	7000	7000	7000	7000	7000	7000	7000
Plat 8	8000	8000	8000	8000	8000	8000	8000	8000	8000
Plat 9	9000	9000	9000	9000	9000	9000	9000	9000	9000
Plat 10	10000	10000	10000	10000	10000	10000	10000	10000	10000
Plat 11	11000	11000	11000	11000	11000	11000	11000	11000	11000
Plat 12	12000	12000	12000	12000	12000	12000	12000	12000	12000
Plat 13	13000	13000	13000	13000	13000	13000	13000	13000	13000
Plat 14	14000	14000	14000	14000	14000	14000	14000	14000	14000
Plat 15	15000	15000	15000	15000	15000	15000	15000	15000	15000



**etendusüksus**

Pos. number	Audulus	Kindral pindala hekt	Maastik kaudselt hinnatav ala	Hoonetevõrku kuuluvad ehitised hekt	Kõrgema ehitise maht hekt	Hoonetevõrku kuuluvad ehitised hekt	Hoonetevõrku kuuluvad ehitised hekt	Kõrgema ehitise maht hekt	Hoonetevõrku kuuluvad ehitised hekt
Pos. 1	Sindil alajaam	25,2	Maastikuvõrku 10%		3			126 000	
Pos. 2	Sindil alajaam	10,2	Maastikuvõrku 10%					77 500	
Pos. 3	Kaasli	6,25	Maastikuvõrku 10%					77 500	
Pos. 4	Nasa	7,81	Maastikuvõrku 10%		2			10 200	
Pos. 5	Kõnnuõja küla	36,25	Maastikuvõrku 10%		3			168 750	
Pos. 6	Mäe	36,2	Maastikuvõrku 10%	4		100		90 300	4
Pos. 7	Mähe	12,25	Maastikuvõrku 10%					99 600	
Pos. 8	Kaasli	25,2	Maastikuvõrku 10%					187 600	
Pos. 9	Sindil alajaam	12,25	Maastikuvõrku 10%					87 250	
Pos. 10	Uuenassa tee	18,25	Maastikuvõrku 10%					176 625	
Pos. 11	Nasa	10,25	Maastikuvõrku 10%					109 150	
Pos. 12	Mäe	13,25	Maastikuvõrku 10%					94 625	

Juntsi tee ristlõige



**TINGMÄRGID**

- Planeeringuala piir
- Olemasolev katetrippe
- Piiranguvöönd
- Ehitusvöönd
- Veekaitsevöönd
- Kaitsevöönd
- Kraavi kaitsevöönd
- Teekaitsevöönd
- Kõrgnõlvavöönd
- Suurteekaitsevöönd
- Rajatise (pääselaagri) hoonetevõrku
- Hoonetevõrku
- Olemasolev säilitatav puistu
- Olemasolev võimale säilitatav alade hoonetevõrku
- Planeeritud hõlvatuse (puu) ja põõsaste ala
- Planeeritud keskkonnale ehitiseid
- Planeeritud sisetuudu seadmise vajadus teehoonetevõrku
- Planeeritud juurdepääsuviitade seadmise vajadus
- Oudulise kaitsevöönd
- Tuleohutusseadmed, küttesõltumatu ja teenindusvõrgu 400 m

Artes Terrae MAASTIKUARHIITSEID

Puuli ja Rütlavere külaade piirkonna planeeringu detailplaneering  
Põhikõne

Artes Terrae OÜ, aadress: Pärnu, Põhikõne 13, tel: 51077, e-post: artes@artes.ee, www.artes.ee  
2023.09.10, 12:45